
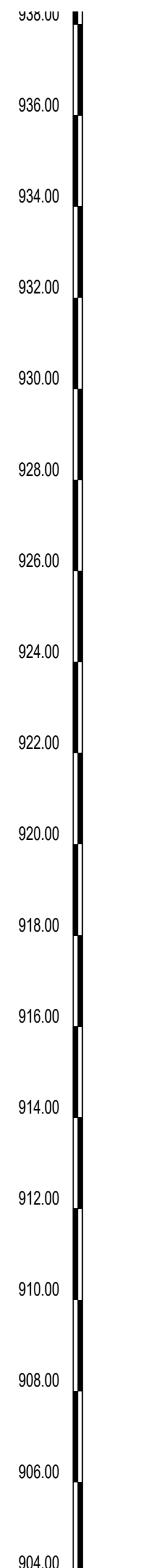


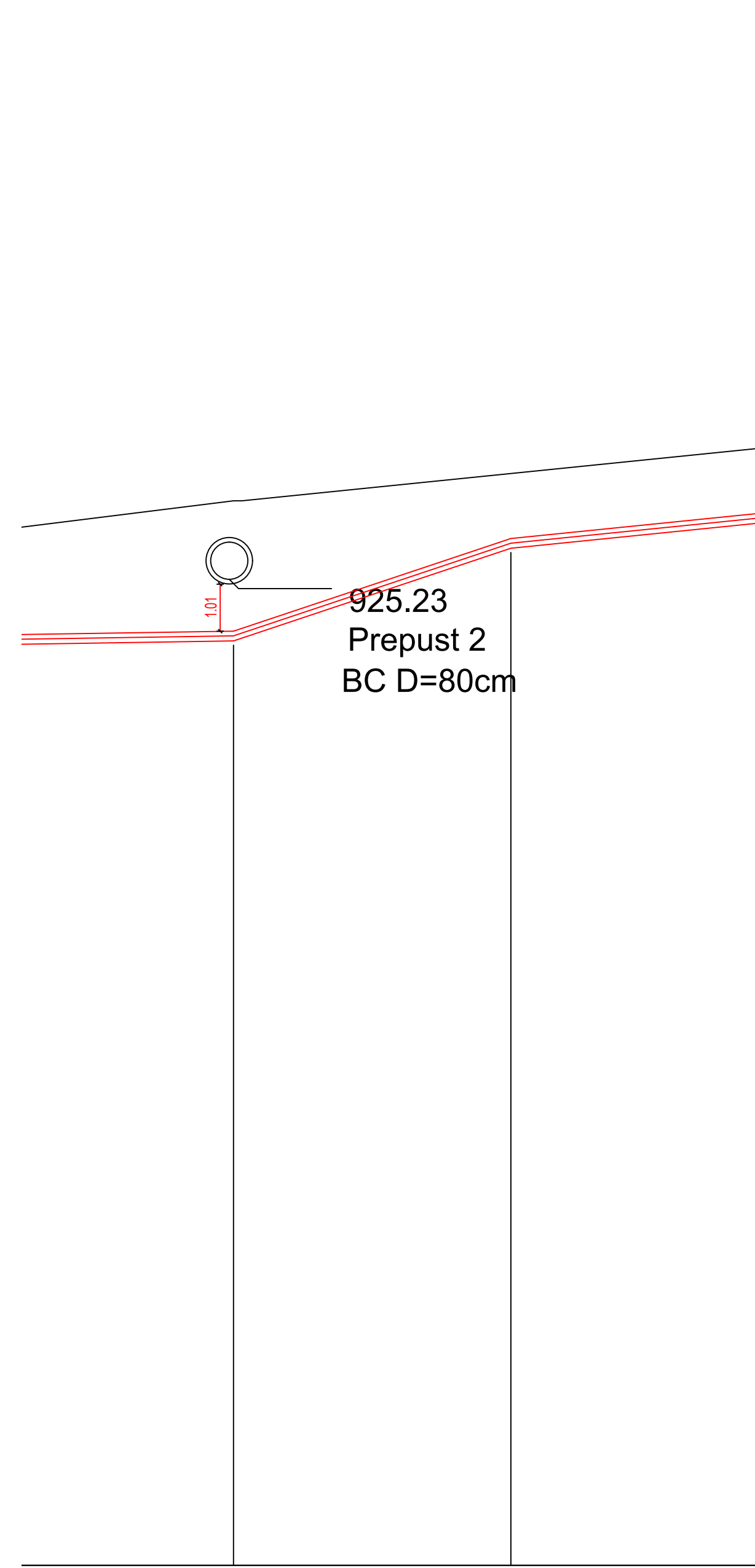
Prečkanje vodotoka 1
M 1:100

x=507520,83
y=167257,78



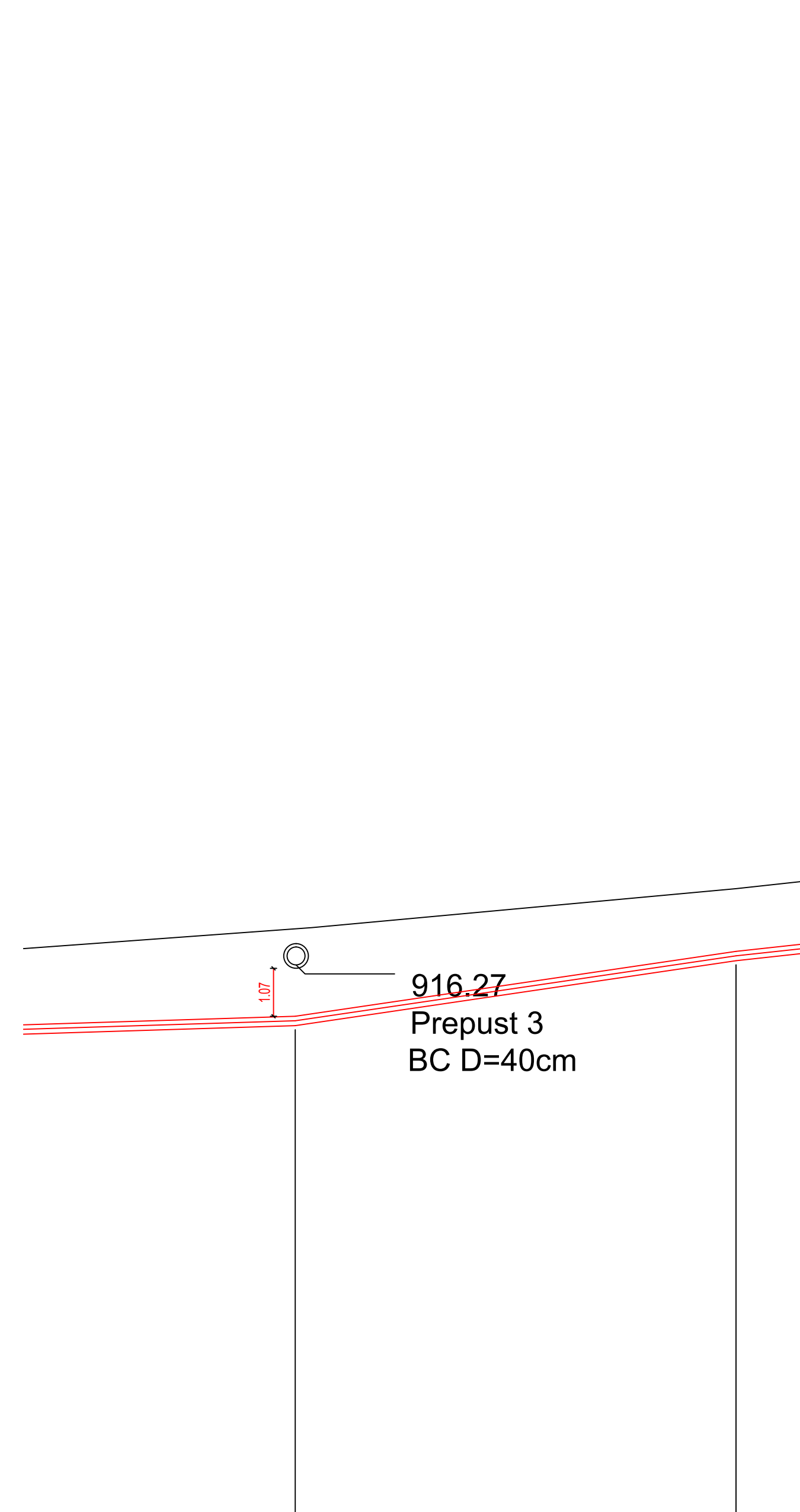
Prečkanje vodotoka 2
M 1:100

x=507603,61
y=167188,71



Prečkanje vodotoka 3
M 1:100

x=507689,87
y=167197,95



| | | | |
|-------------------------|------|-------|-------|
| IME VOZLIŠČA | vrst | 25 | 26 |
| STACIONAŽA | | 2571 | 2572 |
| KOTA TERENA | | 899,6 | 897,9 |
| KOTA DNA VODOVODA | | 894,6 | 893,6 |
| GLOBINA DNA VODOVODA(m) | | 1,0 | 1,3 |
| GLOBINA IZKOPA | | 2,8 | 1,0 |
| PADEC (%) | | 21,7 | 4,2 |

| | |
|-------|-------|
| 25 | 26 |
| 2571 | 2572 |
| 899,6 | 897,9 |
| 894,6 | 893,6 |
| 1,0 | 1,3 |
| 2,8 | 1,0 |
| 21,7 | 4,2 |

| | |
|-------|-------|
| 17 | 18 |
| 2573 | 2574 |
| 898,8 | 897,1 |
| 893,8 | 892,8 |
| 2,0 | 1,0 |
| 1,0 | 1,0 |
| 30,4 | 10,2 |

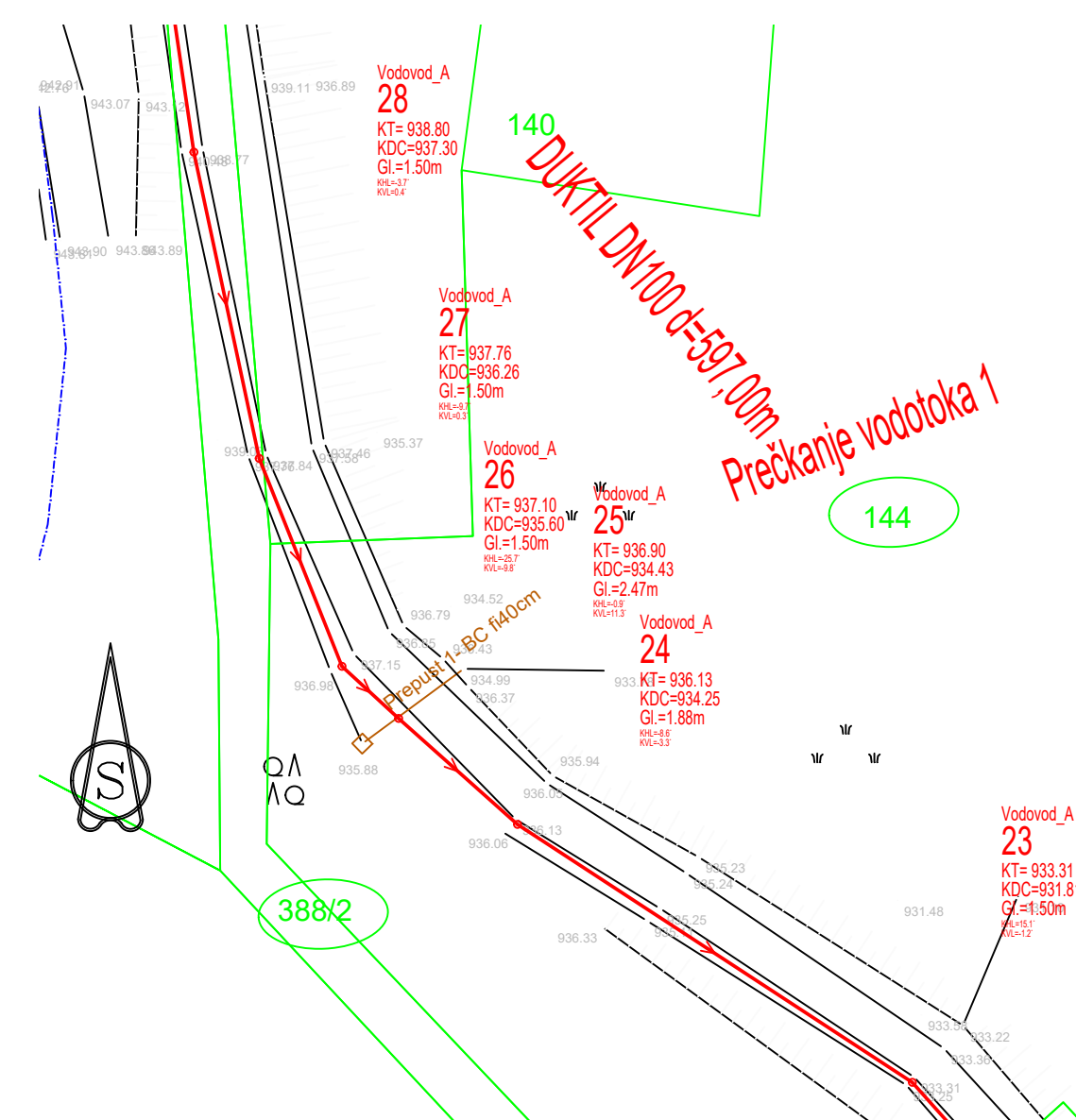
| | |
|-------|-------|
| 9 | 10 |
| 2575 | 2576 |
| 897,0 | 895,3 |
| 892,0 | 891,0 |
| 1,0 | 1,0 |
| 1,0 | 1,0 |
| 14,7 | |

LEGENDA:

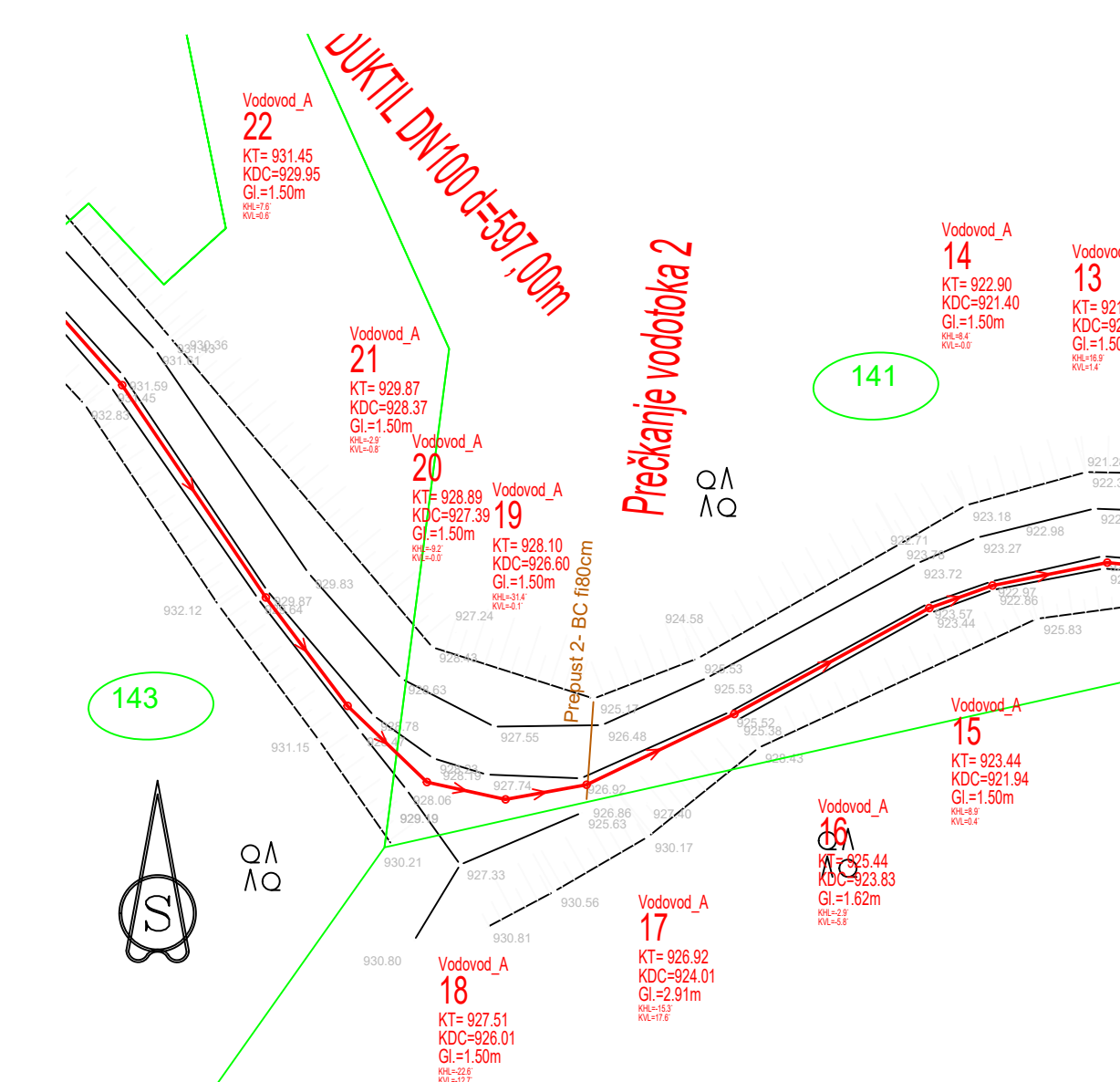
- projektiran vodovod
- parcele, na katerih se bo izvedel poseg
- parcelno stanje po GN
- obstoječi prepusti

Svetli premer prepustov se ne sme zmanjšati!!
Obstoječi prepust je potrebno po vgradnji vodovoda ustrezno obnoviti in če je potrebno pod cevjo izdelati podložni beton!!
Vsi trije prepusti so kraki Podpečnikovega grabna!!

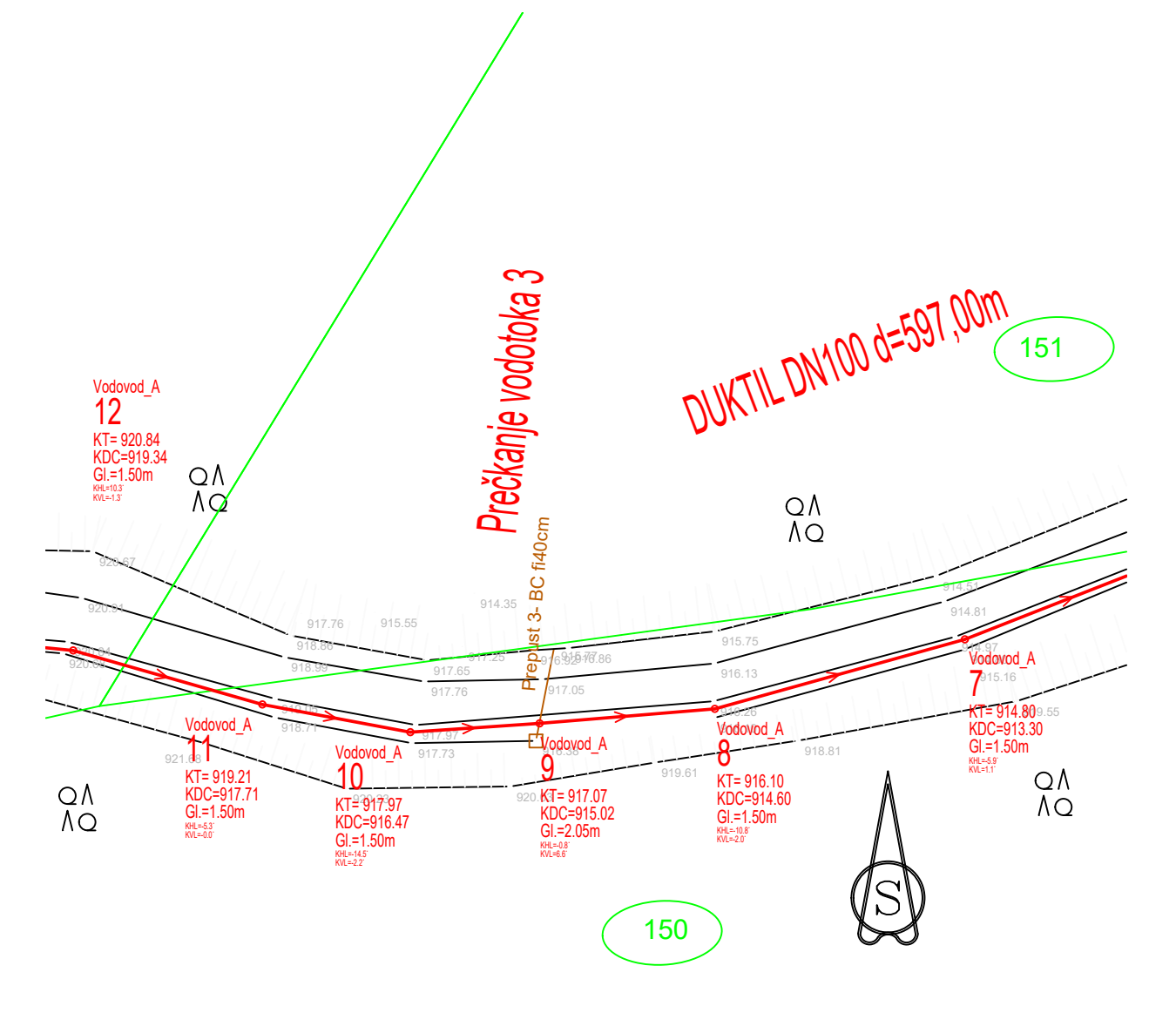
Situacija
M 1:500



Situacija
M 1:500



Situacija
M 1:500



| | | | | | | | |
|---|--|---------------------------------|--|--|--|-------------|--|
| sprememba | | opis spremembe | | datum | | podpis | |
| investitor: | | | | naročnik: | | | |
| Občina MUTA | | | | Občina MUTA | | | |
| Glavni trg 17 | | | | Glavni trg 17 | | | |
| 2366 MUTA | | | | 2366 MUTA | | | |
| projektor: | | | | lokacija objekta: | | | |
| ŠTRASER d.o.o. | | | | Mlake | | | |
| Lackova ulica 7, 2360 Radlje ob Dravi -SI | | | | naslov objekta/naslov dela objekta: | | | |
| Tel. +386-(0)2-8871-352 GSM. +386-(0)41-209-049 | | | | Vodovod MLAKE | | | |
| E-Mail: bojan@straser.si Splet: www.straser.si | | | | (državna meja - priključek na obst. vodovod) | | | |
| podizvajalec: | | | | vrstno/ naslov risbe: | | | |
| | | | | DETAJL PREČKANJA VODOTOKOV | | | |
| odp. vodja projekta | | ime in priimek | | ist. številka | | podpis | |
| odp. projektant | | Bojan ŠTRASER udig | | G-0288 | | | |
| izdelal | | vzroč. projektna dokumentacija: | | vrsta načrta: | | | |
| #: projekta: P1815 | | #: risbe: P1815 | | vrsta gradnje: | | 1:500/10 | |
| | | | | datum izdelave: | | Avgust 2017 | |
| | | | | skala risbe: | | 3/2.5.5.4 | |