

PRIPRAVLJAVEC:



**OBČINA MUTA**  
Glavni trg 17, 2366 Muta

**OBČINSKI PROSTORSKI NAČRT  
OBČINE MUTA  
– prve spremembe in dopolnitve  
predlog**

**OBRAZLOŽITEV**

---

**Št. naloge:** 20003

**Datum izdelave:** april 2020

**Izdelovalec:** ZUM urbanizem planiranje, projektiranje d.o.o., Grajska ul. 7, 2000 Maribor

# OBRAZLOŽITEV PRVIH SPREMEMB IN DOPOLNITEV OPN OBČINE MUTA (predlog, april 2020)

## 1. UVODNO POJASNILO IN RAZLOG ZA IZVEDBO PRVIH SPREMEMB IN DOPOLNITEV OPN

Občina Muta je v oktobru 2018 sprejela svoj občinski prostorski načrt (kratko: OPN). Odlok o OPN Občine Muta je bil objavljen v MUV, št. 23/18. Po uveljavitvi OPN je občina sredi novembra 2018 prejela (zakasnelo) **negativno mnenje Ministrstva za okolje in prostor, Direkcije RS za vode** (v nadaljevanju: DRSV), nanašajoče se na področje upravljanja z vodami in na predhodno fazo OPN, tj. na predlog OPN. V nadaljnji komunikaciji z DRSV je občina argumentirano oporekala navedbam v njihovem negativnem mnenju. DRSV je ob tem občini podrobneje pojasnil svoja stališča oz. ugotovitve in predstavil načine ter konkretne primere upoštevanja (pod)zakonskih določil za področje upravljanja z vodami v OPN-jih. Kljub izčrpni usklajevalni izmenjavi informacij in stališč je naposled **DRSV** zavzel stališče, da nekatere vsebine v OPN niso v skladu z določili Zakona o vodah in podzakonskimi akti. V svojem dopisu št. 35015 – 39/2018 – 8 z dne 15. 4. 2019 je zato **občini naložil odpravo zadevnih nezakonitosti oz. neskladij v njenem OPN.**

## 2. ZAKONSKA IZHODIŠČA ZA IZVEDBO PRVIH SPREMEMB IN DOPOLNITEV OPN PO KRATKEM POSTOPKU

Za primere **»vzpostavitve zakonitosti OPN na podlagi opozoril pristojnih organov v postopku nadzora nad zakonitostjo občinskih splošnih aktov v skladu s predpisi o državni upravi in lokalni samoupravi«**, kamor sodijo tudi predmetne prve spremembe in dopolnitve OPN Občine Muta, je v 124. členu aktualno veljavnega Zakona urejanju prostora (kratko: ZUreP-2; Ur. l. RS, št. 61/17) predviden t. i. **kratek postopek sprememb in dopolnitev OPN**. Ta je sicer predviden še za nekatere druge primere. V zvezi z zadevnim kratkim postopkom ZUreP-2 navaja še naslednje:

*»(1) Kratek postopek sprememb in dopolnitev OPN se izvede v primerih takih sprememb OPN, ki ne predstavljajo vsebinsko novega določanja ali spreminjanja namenske rabe prostora, načrtovanja novih prostorskih ureditev ali določanja novih prostorskih izvedbenih pogojev ...;*

*(2) Kratek postopek se izvede po postopku, ki je v občini predpisan za sprejetje drugih občinskih odlokov, pri čemer:*

- občina objavi predlog sprememb OPN v prostorskem in informacijskem sistemu in javnosti omogoči dajanje predlogov in pripomb na objavljeno gradivo v roku, ki ni krajši od 15 dni;*
- se glede potrditve smiselno uporabljajo določbe 115. člena tega zakona, pri čemer pa ministrstvo preveri zgolj, ali je predlog sprememb OPN pripravljen v predpisani obliki in ali so izpolnjeni pogoji za uporabo kratkega postopka iz tega člena, kar stori v 15 dneh.*

*(3) Kratkega postopka se ne sme uporabiti za spremembe ali dopolnitve OPN, ki bi terjale sodelovanje nosilcev urejanja prostora ali bi bilo treba zanje izvesti celovito presojo vplivov na okolje.«*

MOP, Direktorat za prostor, graditev in stanovanja v svojih priporočilih (št. 010-6/2018/202 z dne 25. 7. 2018), ki se nanašajo na način izvedbe kratkega postopka sprememb in dopolnitev OPN, občinam daje naslednje podrobnejše napotke:

- Gradivo predloga sprememb in dopolnitev OPN (kratko: SD OPN) z obrazložitvijo občina objavi na svoji spletni strani in javnosti omogoči dajanje predlogov in pripomb na objavljeno gradivo v roku, ki ni krajši od 15 dni.
- Po seznanitvi javnosti občina gradivo SD OPN z obrazložitvijo pošlje na MOP, ki v 15 dneh preveri zgolj, ali je predlog sprememb OPN pripravljen v predpisani obliki in ali so izpolnjeni pogoji za uporabo kratkega postopka. MOP nato občini izda sklep, v katerem navede ugotovitve in »identifikacijsko številko prostorskega akta (ID)«, ki jo mora občina v nadaljevanju postopka vključiti v gradivo SD OPN.
- Ko občina prejme sklep MOP, da je gradivo primerno in da so bili ustrezno upoštevani kriteriji in ko prejme ID, lahko SD OPN sprejme z odlokom (ki vsebuje ID) in ga objavi.

### 3. OSNOVNA PREDSTAVITEV PRVIH SPREMEMB IN DOPOLNITEV OPN

Občina je skupaj z ZUM d.o.o. kot pogodbenim izvajalcem prvih sprememb in dopolnitev OPN Občine Muta (kratko: SD 1 OPN) preučila navedbe v dopisu DRSV iz aprila 2019. Pri tem je bilo (upoštevajoč tudi ugotovitve iz predhodne 'usklajevalne komunikacije' z DRSV) ugotovljeno, da je treba s strani DRSV zahtevane spremembe in dopolnitve OPN izpeljati v manjši meri **v strateškem delu OPN**, povečini pa v **izvedbenem delu OPN**. Pri tem se spremembe v strateškem delu OPN nanašajo samo na en grafični prikaz, spremembe in dopolnitve v izvedbenem delu OPN pa tako na njegov tekstualni kot na grafični del. V celoti in vsebinsko gledano gre pri SD 1 OPN za 'zakonsko uskladitvene' spremembe in dopolnitve **prikaza enot urejanja prostora, prikaza osnovne in podrobnejše namenske rabe prostora** ter za spremembe in dopolnitve nekaterih **prostorskih izvedbenih pogojev** – vse na nekaj lokacijah ob Dravi in v zvezi s tematiko upravljanja z vodami.

Poleg spremenjenih in dopolnjenih sestavin tekstualnega in grafičnega dela OPN spada v sklop gradiva SD 1 OPN tudi predmetna »Obrazložitev prvih sprememb in dopolnitev OPN Občine Muta«.

Vzporedno s pripravo gradiv SD1 OPN je občina z ZUM d.o.o. pripravila tudi neuradno prečiščeno besedilo odloka o OPN (NPB 1), ki vsebuje besedilo odloka o OPN iz MUV, št. 23/18 in besedilo njegovih sprememb in dopolnitev v okviru predmetnega postopka SD 1 OPN (predlog, april 2020). NPB 1 je pripravljen tako, da so v besedilu barvno jasno označene vse predlagane spremembe in dopolnitve izhodiščnega besedila veljavnega odloka o OPN.

### 4. OBRAZLOŽITEV POSAMEZNIH VSEBINSKIH DELOV PRVIH SPREMEMB IN DOPOLNITEV OPN

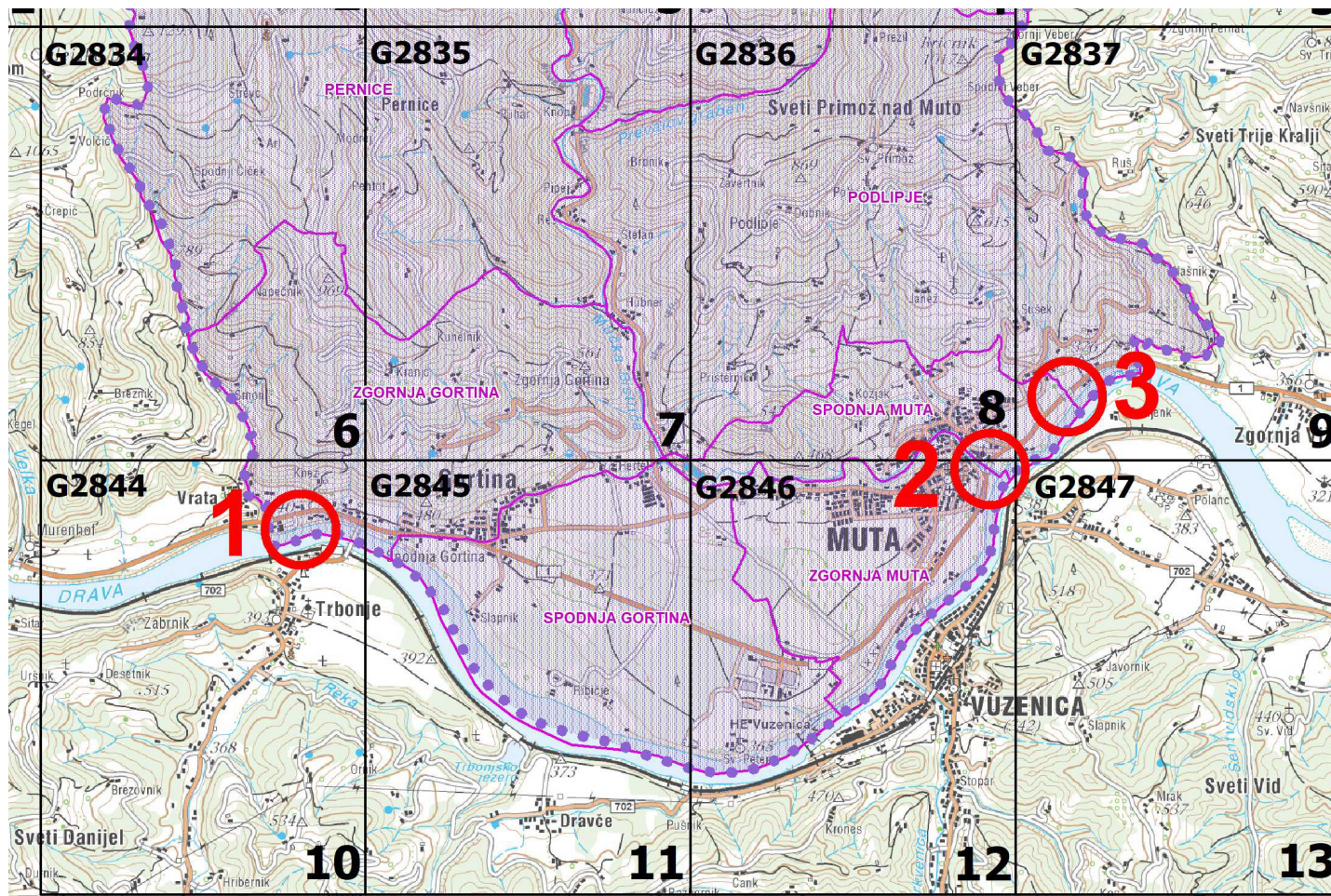
V nadaljevanju so podane podrobne informacije, podatki in obrazložitve o vseh posameznih spremembah in dopolnitvah v okviru SD 1 OPN. OPN. Pripravljene so v dveh preglednicah, in sicer ločeno glede na vsebino strateškega in izvedbenega dela OPN. Pri tem so za grafične prikaze v izvedbenem delu OPN podani tudi grafični prikazi, iz katerih so razvidne razlike v namenski rabi prostora in v zamejitvi enot urejanja prostora (prvotno in predlagano novo stanje).

Lokacije območij, kjer so opredeljene v grafičnih prikazih OPN spremenjene ali dopolnjene, so razvidne na delu pregledne karte občine z razdelitvijo na liste v M 1 : 5000 (na začetku točke 4.2 v nadaljevanju tega besedila). Na tej pregledni karti je vsaka lokacija izvedene spremembe oz. dopolnitve označena s krožcem in pripadajočo številčno oznako (1, 2, 3). Ta številčna oznaka je navedena tudi na ustreznih mestih predmetne obrazložitve.

#### 4.1 Obrazložitev sprememb in dopolnitev strateškega dela OPN

SESTAVINE	OPIS SPREMEMBE	OBRAZLOŽITEV	
<p>2. GRAFIČNI PRIKAZI STRATEŠKEGA DELA OPN (karte v merilu 1 : 25.000): VI. Prikaz usmeritev za določitev namenske rabe zemljišč</p>	<p>Spremeni se grafični prikaz namenske rabe zemljišč, in sicer stavbnih in vodnih zemljišč na treh lokacijah:</p> <p>1 – zahod Gortine, lokacija splavarskega pristana Koroških splavarjev: majhno zmanjšanje območja stavbnih zemljišč ob njegovem stiku z Dravo in hkratno enako povečanje vodnega zemljišča (Drave);</p> <p>2 – Sp. Muta, odsek reke Bistrice od vključno mostu glavne ceste Maribor–Dravograd čez njo do njenega izliva v Dravo (blizu turistično-gostinskega objekta Mitnica): na zadevnem odseku Bistrice se prikaže namenska raba zemljišč »vodno zemljišče« namesto poprejšnjega »stavbnega zemljišča«;</p> <p>3 – most glavne ceste Maribor–Dravograd čez Bricnikov potok: na odseku Bricnikovega potoka, kjer ga prečka most glavne ceste, se prikaže namenska raba zemljišč »vodno zemljišče« namesto poprejšnjega »stavbnega zemljišča«.</p> <p><i>(Opomba: Zgoraj opisane spremembe so podrobneje razvidne v okviru obrazložitve sprememb in dopolnitev izvedbenega dela OPN).</i></p>	<p>Razloga za opisane spremembe sta dva:</p> <p>– upoštevanje uradnih podatkov o površinskih vodah, ki jih zagotavlja Ministrstvo za okolje in prostor (MOP);</p> <p>– upoštevanje pojasnila Ministrstva za infrastrukturo in prostor iz l. 2012 (danes MOP), v katerih je enemu od slovenskih izvajalcev OPN bilo podalo pojasnilo, da se na območjih vodnih zemljišč oz. območjih voda ne prikazuje premostitvenih objektov in posledično tudi ne stavbnih zemljišč.</p> <p>Namen opisanih sprememb je usklajevanje prikaza v karti z zgoraj navedenimi uradnimi podatki in pojasnilom pristojnega ministrstva.</p>	<p>Strokovni podlagi, ki sta bili uporabljeni za izvedbo opisanih sprememb prikaza namenske rabe zemljišč, sta:</p> <p>– Vodni kataster, Zbirka podatkov o površinskih vodah, ploskovni podatkovni sloj hidrografije – površinske vode (MOP-DRSV, 9. 3. 2018);</p> <p>– prvi predlog določitve vodnih zemljišč, Ministrstvo za okolje in prostor (MOP), 2015–2016.</p> <p>Obenem so bili uporabljeni tudi podatki zemljiškega katastra (stanje: 15. 2. 2020) in digitalni aerosposnetek (aerosnemanje z dne 14. 6. 2019).</p>

## 4.2 Obrazložitev sprememb in dopolnitev izvedbenega dela OPN



Grafični prikaz makrolokacij predlaganih sprememb z zap. ozn. 1, 2 in 3 na delu pregledne karte občine z razdelitvijo na liste v M 1 : 5000 (listi, ki so predmet sprememb in dopolnitev v okviru SD 1 OPN, imajo oznake 8 – G2836, 9 – G2837, 10 – G2844 in 12 – G2846)

ZAP. ŠT. SPREMEM. (OZN_SPR)	OPIS SPREMEMBE (OPIS_SPR) razlogi – namen/obrazložitev	SPREMEMBE SE NANAŠAJO NA:					TIP SPREMEMBE GLEDE USMERJANJA POSELITVE				
		BESEDILO	GRAFIČNE PRIKAZE				A. RAZVOJ NASELIJ	B. RAZVOJ V KRAJINI	C. RAZPRŠENA POSELITEV	D. DRUGO	
			člen	oznaka EUP – veljav.	oznaka EUP – predlog	oznaka PNRP – veljav.					oznaka PNRP – predlog
1	Na lokaciji Splavarskega pristana Koroških splavarjev (zahod Gortine) se malce zmanjša območje namenske rabe »stavbna zemljišča – posebna območja – površine za turizem (BT)« ob njegovem stiku z Dravo in hkrati v isti meri poveča območje namenske rabe »površinske vode – celinske vode (VC)«, ki pripadajo reki Dravi. Posledično se na enak način spremeni meja med enotama urejanja prostora (EUP) z oznakama G-13 in DK-1.  Glej še grafična prikaza 1A in 1B izza te tabele in obrazložitev spremembe z zap. št. 1 v okviru predhodne točke 4.1	/	G-13, DK-1	G-13, DK-1	BT, VC	BT, VC	/	/	/	uskladitev z dejanskim stanjem območij voda	
2	Na krajšem odseku reke Bistrice od vključno mostu glavne ceste Maribor–Dravograd čez njo do njenega izliva v Dravo (blizu turistično-gostinskega objekta Mitnica) se spremenita območji namenske rabe »stavbna zemljišča – območja prometnih površin – površine cest (PC)« in območje namenske rabe »stavbna zemljišča – posebna območja – športni centri (BC)«, in sicer obe v območje namenske rabe »površinske vode –	47. člen, 95. člen, 107. člen sprememba in dopolnitev	M-3, M-7	M-3, M-7, M-18, M-33	PC, BC	VC	DA (formalna, tj. ne vsebinska sprememba)	/	/	/	uskladitev z dejanskim stanjem območij voda

ZAP. ŠT. SPREMEM. (OZN_SPR)	OPIS SPREMEMBE (OPIS_SPR) razlogi – namen/obrazložitev	SPREMEMBE SE NANAŠAJO NA:					TIP SPREMEMBE GLEDE USMERJANJA POSELITVE			
		BESEDILO	GRAFIČNE PRIKAZE				A. RAZVOJ NASELIJ	B. RAZVOJ V KRAJINI	C. RAZPRŠENA POSELITEV	D. DRUGO
			člen	oznaka EUP – veljav.	oznaka EUP – predlog	oznaka PNRP – veljav.				
	<p>celinske vode (VC)«, ki pripadajo reki Bistrici. Posledično se spremenijo meje tukajšnjih enot urejanja prostora (EUP) M-3, M-7 in M-18, in sicer tako, da dela dosedanjih EUP M-3 in M-7, kjer je namenska raba »PC« spremenjena v »VC«, po novem pripadeta EUP M-18. Spričo tega se območje EUP M-3 (odsek glavne cestr skozi Muto) razdeli na dva dela, tj. na zmanjšano EUP M-3 na desnem bregu Bistrice in na novo EUP M-33 na delu dosedanje M-3 na levem bregu Bistrice. Vključitev odseka reke Bistrice k preostalemu odseku te reke skozi naselje Muta, tj. v območje EUP M-18, izhaja iz tovrstne usmeritve DRSV v njegovem dopisu občini iz aprila 2019.</p> <p>Novo dodana EUP M-33 se upošteva pri prostorskih ureditvenih pogojih (PIP) v odloku o OPN v tabeli vseh EUP v 47. členu, pri navajanju EUP v 95. členu in pri navedbah PIP za EUP M-3 (in po novem tudi M-33) v 107. členu.</p> <p>Glej še grafična prikaza 2A in 2B izza te tabele in obrazložitev spremembe z zap. št. 2 v okviru predhodne točke 4.1.</p>									

ZAP. ŠT. SPREMEM. (OZN_SPR)	OPIS SPREMEMBE (OPIS_SPR) razlogi – namen/obrazložitev	SPREMEMBE SE NANAŠAJO NA:						TIP SPREMEMBE GLEDE USMERJANJA POSELITVE			
		BESEDILO	GRAFIČNE PRIKAZE					A. RAZVOJ NASELIJ	B. RAZVOJ V KRAJINI	C. RAZPRŠENA POSELITEV	D. DRUGO
			člen	oznaka EUP – veljav.	oznaka EUP – predlog	oznaka PNRP – veljav.	oznaka PNRP – predlog				
3	Na krajšem odseku Bricnikovega potoka pod mostom glavne ceste Maribor–Dravograd čez ta potok se spremeni območje namenske rabe »stavbna zemljišča – območja prometnih površin – površine cest (PC)« v območje namenske rabe »površinske vode – celinske vode (VC)«, ki pripadajo Bricnikovemu potoku. Glej še grafična prikaza 3A in 3B izza te tabele in obrazložitev spremembe z zap. št. 3 v okviru predhodne točke 4.1	/	/	/	PC	VC	/	/	/	uskladitev z dejanskim stanjem območij voda	
4	Na delu EUP M-7 (območje ob izlivu Bistrice v Dravo – okolica Mitnice) se območja namenske rabe »stavbna zemljišča – posebna območja – športni centri (BC)« spremeni v območje namenske rabe »stavbna zemljišča – območja zelenih površin – površine za oddih rekreacijo in šport (ZS)«. Sprememba izhaja iz tovrstne usmeritve DRSV v njegovem dopisu občini iz aprila 2019, kjer se DRSV sklicuje na uvrščenost tega območja v poplavno ogroženo območje in na okoliščino, da karte razredov poplavne nevarnosti za občino še niso izdelane ter posledično tudi ne opredeljeni ustrezni protipoplavni ukrepi.	47. člen, 95. člen, 107. člen dopolnitev	M-7	M-7, M-32	BC	BC, ZS	DA (formalna, tj. nevsebinska sprememba)	Sprememba tangira notranji razvoj naselja Muta.	/	/	Iz te spremembe izhaja posledično tudi sprememba območij EUP v naselju Muta.



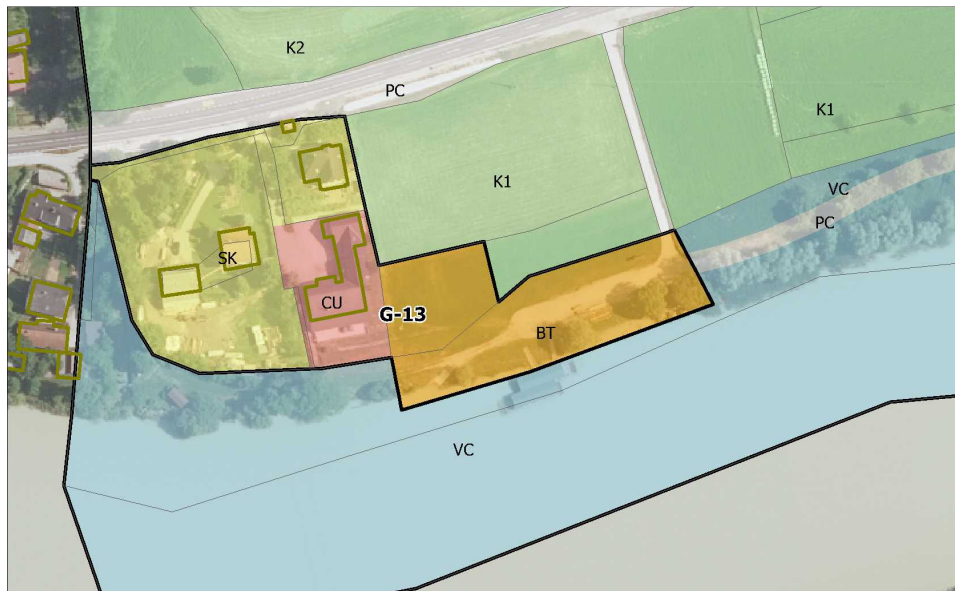
ZAP. ŠT. SPREMEM. (OZN_SPR)	OPIS SPREMEMBE (OPIS_SPR) razlogi – namen/obrazložitev	SPREMEMBE SE NANAŠAJO NA:					TIP SPREMEMBE GLEDE USMERJANJA POSELITVE				
		BESEDILO	GRAFIČNE PRIKAZE				A. RAZVOJ NASELIJ	B. RAZVOJ V KRAJINI	C. RAZPRŠENA POSELITEV	D. DRUGO	
			člen	oznaka EUP – veljav.	oznaka EUP – predlog	oznaka PNRP – veljav.					oznaka PNRP – predlog
	<p>Namenska raba vrste »BC« pa je na območju EUP M-7 delno vendarle ohranjena, in sicer na manjšem območju Mitnice in njenega funkcionalnega zemljišča, opredeljenega v pravnomočnem gradbenem dovoljenju za Mitnico. K temu dovoljenju je svoje soglasje podal tudi nosilec urejanja prostora za področje upravljanja z vodami.</p> <p>Zaradi spremembe pod oznako 3 (glej zgoraj) in zaradi prej opisane spremembe namenske rabe iz »BC« v »ZS« na območju EUP M-7 se območje te EUP ustrezno zmanjša (na predel Mitnice in njenega funkcionalnega zemljišča), na delu dosedanje EUP M-7 na desnem bregu Bistrice pa se formira nova EUP M-32.</p> <p>Novo dodana EUP M-32 se upošteva pri prostorskih ureditvenih pogojih (PIP) v odloku o OPN v tabeli vseh EUP v 47. členu, pri navajanju EUP v 95. členu in pri navedbah za EUP DK-1 v 107. členu.</p> <p>Glej še grafična prikaza 3A in 3B izza te tabele.</p>										
5	Prostorski izvedbeni pogoji (PIP) glede dopustnih gradenj na vodnem in priobalnem zemljišču se	54. člen sprememba	/	/	/	/	DA	/	/	/	uskladitev z zakonskim predpisom

ZAP. ŠT. SPREMEM. (OZN_SPR)	OPIS SPREMEMBE (OPIS_SPR) razlogi – namen/obrazložitev	SPREMEMBE SE NANAŠAJO NA:					TIP SPREMEMBE GLEDE USMERJANJA POSELITVE				
		BESEDILO	GRAFIČNE PRIKAZE				A. RAZVOJ NASELIJ	B. RAZVOJ V KRAJINI	C. RAZPRŠENA POSELITEV	D. DRUGO	
			člen	oznaka EUP – veljav.	oznaka EUP – predlog	oznaka PNRP – veljav.					oznaka PNRP – predlog
	spremenijo in dopolnijo, tj. uskladijo z določili aktualno veljavnega Zakona o vodah.	in dopolnitev									
6	PIP glede prepovedanih dejavnosti na vodnem in priobalnem zemljišču se dopolnijo glede na določila aktualno veljavnega Zakona o vodah.	54. člen dopolnitev	/	/	/	/	DA	/	/	/	uskladitev z zakonskim predpisom
7	PIP glede varstva pred poplavami se dopolnijo glede na določila aktualno veljavnega Zakona o vodah.	95. člen dopolnitev	/	/	/	/	DA	/	/	/	uskladitev z zakonskim predpisom
8	PIP za EUP DK-1, nanašajoči se na območja kolesarskih poti, se dopolnijo glede (ne)dopustnih gradenj in ureditev na poplavno ogroženem območju.	107. člen dopolnitev	/	/	/	/	DA	/	/	/	uskladitev z zakonskim predpisom in podrobnejšimi usmeritvami nosilca urejanja prostora (kratko: NUP)
9	PIP za EUP G-12 (del naselja Gortina na njenem zahodnem robu), se dopolnijo glede (ne)dopustnih gradenj in ureditev na poplavno ogroženem območju.	107. člen dopolnitev	/	/	/	/	DA	/	/	/	uskladitev z zakonskim predpisom in podrobnejšimi usmeritvami NUP
10	PIP za EUP G-13 (del naselja Gortina na lokaciji Koroških splavarjev), se dopolnijo glede (ne)dopustnih gradenj in ureditev na poplavno ogroženem območju.	107. člen dopolnitev	/	/	/	/	DA	/	/	/	uskladitev z zakonskim predpisom in podrobnejšimi usmeritvami NUP
11	PIP za EUP M-7 (del naselja Muta ob Mitnici), se spremenijo in dopolnijo zaradi zmanjšanja	107. člen sprememba	/	/	/	/	DA	/	/	/	uskladitev z zakonskim predpisom in

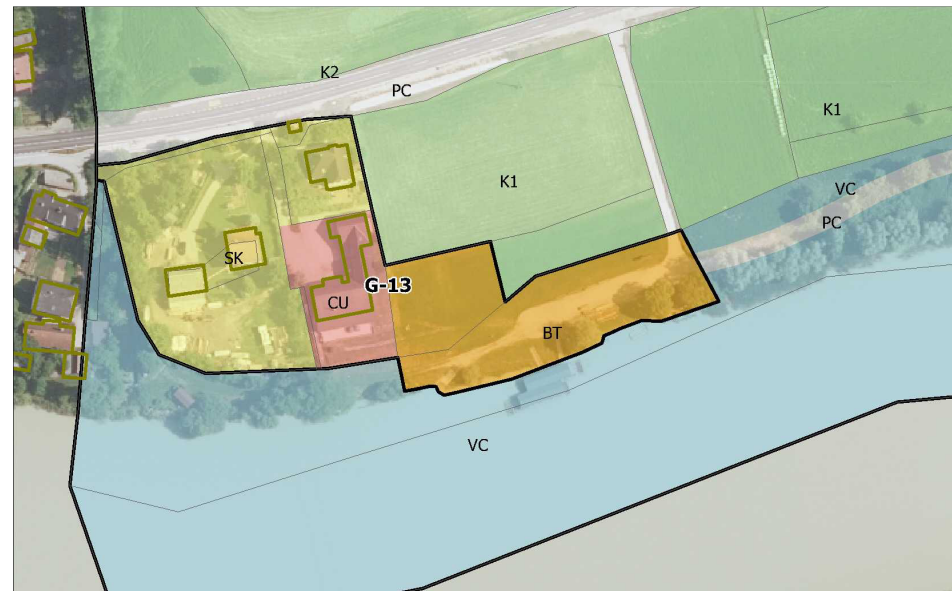
ZAP. ŠT. SPREMEM. (OZN_SPR)	OPIS SPREMEMBE (OPIS_SPR) razlogi – namen/obrazložitev	SPREMEMBE SE NANAŠAJO NA:					TIP SPREMEMBE GLEDE USMERJANJA POSELITVE				
		BESEDILO	GRAFIČNE PRIKAZE					A. RAZVOJ NASELIJ	B. RAZVOJ V KRAJINI	C. RAZPRŠENA POSELITEV	D. DRUGO
			člen	oznaka EUP – veljav.	oznaka EUP – predlog	oznaka PNRP – veljav.	oznaka PNRP – predlog				
	območja te EUP in v zvezi z dopustnimi gradnjami in dejavnostmi zaradi poplavne ogroženosti območja te EUP. V opis vrst podrobnejših namenskih rab v tej EUP se doda »ZS« zaradi spremembe pod zap. št. 4.	in dopolnitev								podrobnejši usmeritvi NUP	
12	PIP za EUP M-15 (del naselja Muta ob Bistrici zahodno od rotunde), se dopolnijo glede (ne)dopustnih gradenj in ureditev na poplavno ogroženem območju.	107. člen dopolnitev	/	/	/	/	DA	/	/	/	uskladitev z zakonskim predpisom in podrobnejši usmeritvi NUP
13	PIP za EUP M-18 (območje odseka reke Bistrice skozi naselje Muta) se dopolnijo z namenom natančne opredelitve, za kateri most čez Bistrico gre.	107. člen dopolnitev	/	/	/	/	DA	/	/	/	formalna (nevsebinska) dopolnitev zaradi spremembe pod zap. št. 2
14	Prostorski izvedbeni pogoji (PIP), ki po novem veljajo za zmanjšano EUP M-7 (območje Mitnice), se opredelijo oz. ponovijo tudi za EUP M-32, tj. za novo EUP, ki je nastala iz dela prvotne večje M-7 na desnem bregu Bistrice.	107. člen dopolnitev	/	/	/	/	DA	/	/	/	formalna (nevsebinska) dopolnitev zaradi sprememb pod zap. št. 2 in 4
15	Zaradi poplavne ogroženosti se dopolnijo oz. vsebinsko bolj precizirajo PIP za umeščanje načrtovane Dravske kolesarske poti (trasa ob Dravi) v EUP DK-1.	109. člen sprememba in dopolnitev	/	/	/	/	DA	/	/	/	uskladitev z zakonskim predpisom in podrobnejši usmeritvi NUP
16	V Prilogi 1 k odloku o OPN (»Dopustni nezahtevni in enostavni objekti po posameznih območjih	Priloga 1	/	/	/	/	DA	/	/	/	uskladitev z zakonskim predpisom in

ZAP. ŠT. SPREMEM. (OZN_SPR)	OPIS SPREMEMBE (OPIS_SPR) razlogi – namen/obrazložitev	SPREMEMBE SE NANAŠAJO NA:					TIP SPREMEMBE GLEDE USMERJANJA POSELITVE				
		BESEDILO	GRAFIČNE PRIKAZE				A. RAZVOJ NASELIJ	B. RAZVOJ V KRAJINI	C. RAZPRŠENA POSELITEV	D. DRUGO	
			člen	oznaka EUP – veljav.	oznaka EUP – predlog	oznaka PNRP – veljav.					oznaka PNRP – predlog
	osnovne in podrobnejše namenske rabe prostora») se spremenijo in dopolnijo določila o (ne)dopustnosti gradnje nekaterih nezahtevnih in enostavnih objektov na območjih voda, tj. na območjih podrobnejše namenske rabe vrst »VC« in »VI«.									podrobnejšimi usmeritvami NUP	
17	V Prilogi 1 k odloku o OPN se v povezavi z zgornjo spremembo pod zap. št. 16 v tabeli v vrstici »15 vodno zajetje, objekti za akumulacijo in namakanje« odpravi tipkarska napaka, tj. opis enega od objektov se uskladi z njegovim opisom i iz podzakonskega predpisa.	Priloga 1	/	/	/	/	DA	/	/	/	odprava tipkarske napake oz. uskladitev s podzakonskim predpisom

Grafična prikaza k obrazložitvi spremembe pod zap. št. 1 (na lokaciji splavarskega pristana Koroških splavarjev na zahodnem koncu Gortine)

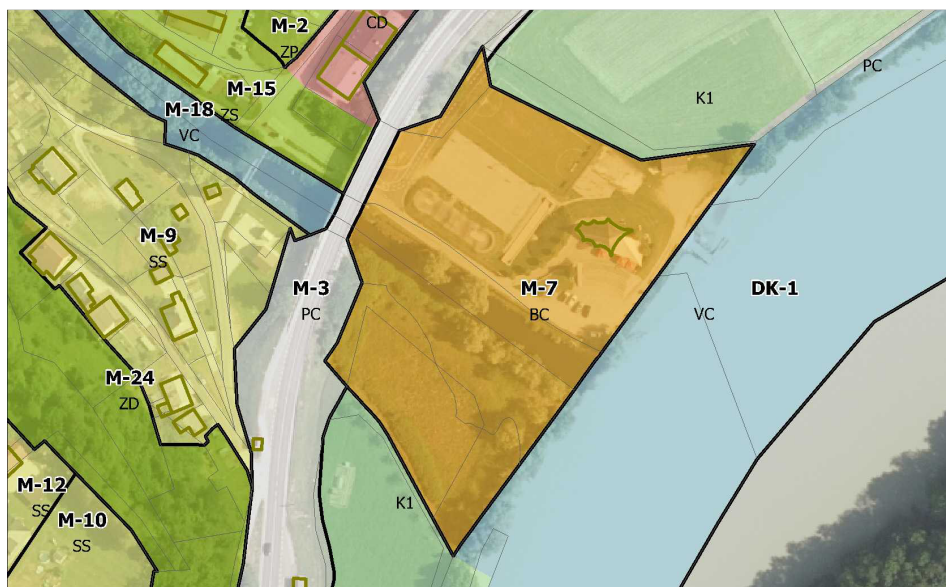


Grafični prikaz 1A (stanje namenske rabe prostora in enot urejanja prostora v veljavnem OPN)

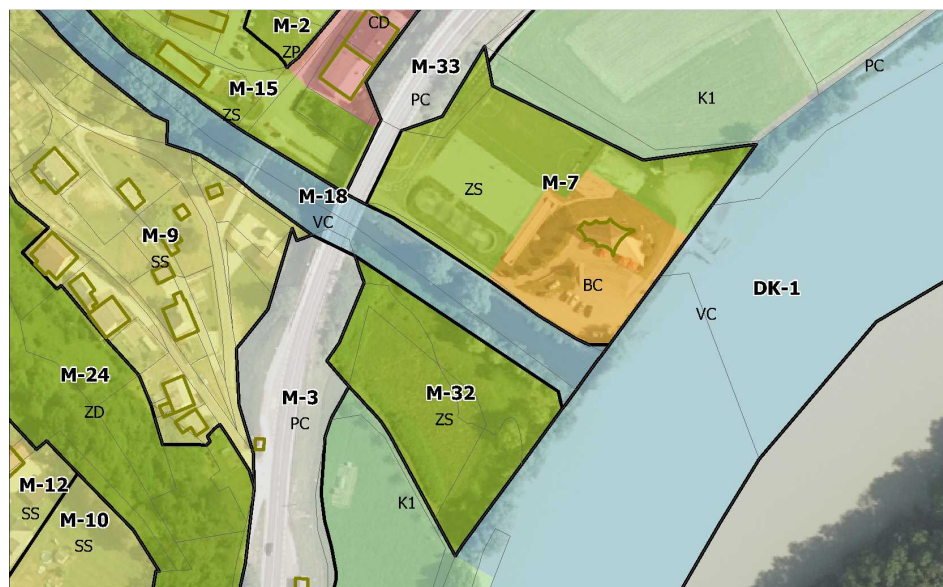


Grafični prikaz 1B (predlagana sprememba)

Grafična prikaza k obrazložitvi spremembe pod zap. št. 2 (na lokaciji izliva Bistrice v Dravo v naselju Muta blizu turistično-gostinskega objekta Mitnica)

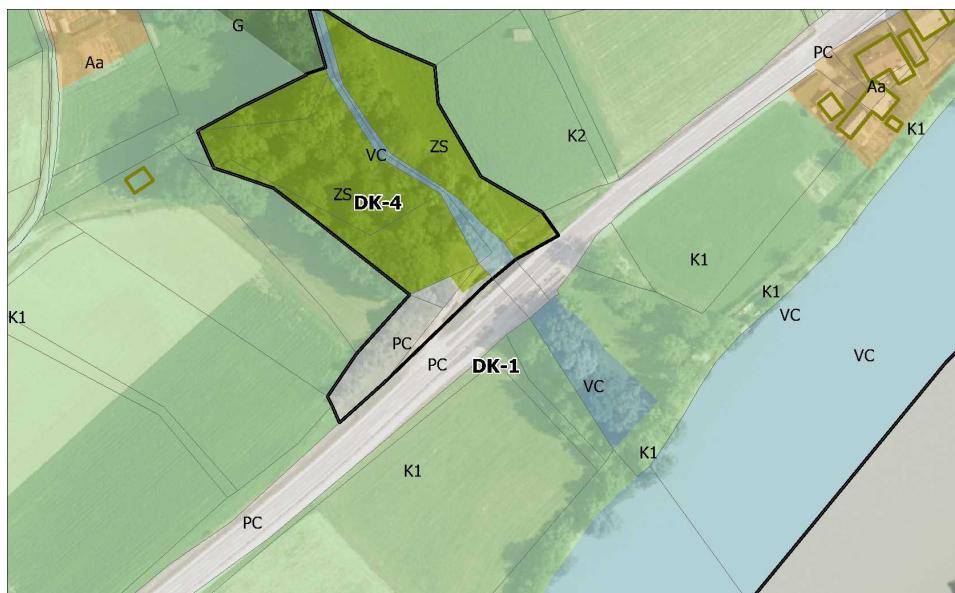


Grafični prikaz 2A (stanje namenske rabe prostora in enot urejanja prostora v veljavnem OPN)

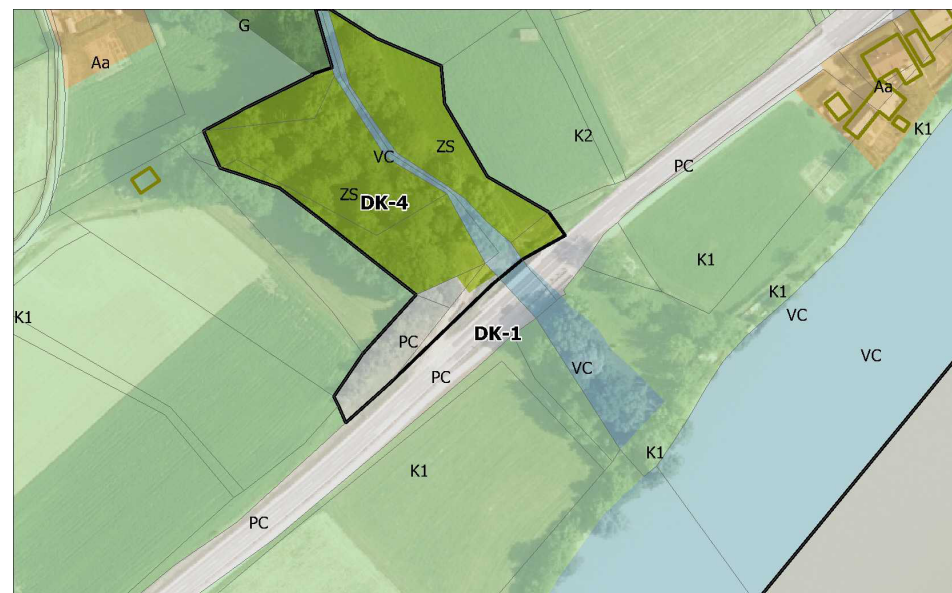


Grafični prikaz 12B (predlagana sprememba)

Grafična prikaza k obrazložitvi spremembe pod zap. št. 3 (na lokaciji odseka Bricnikovega potoka pri mostu na glavni cesti Maribor–Dravograd)



Grafični prikaz 3A (stanje namenske rabe prostora in enot urejanja prostora v veljavnem OPN)



Grafični prikaz 3B (predlagana sprememba)